

# geoON

Acesso aberto à informação via  
geoPortal e Biblioteca *online*



**BIBLIOTECA**  
& ARQUIV **ONLINE**



# Transição digital do acervo da Biblioteca do LNEG

Ana Paula Candeias

27 de outubro 2023



HR EXCELLENCE IN RESEARCH





**BIBLIOTECA**  
& ARQUIV **ONLINE**



## Introdução

O LNEG dispõe:

- ✓ amplo e importante acervo documental (bibliográfico e arquivístico) ligado às suas múltiplas atividades e às instituições e serviços que estiveram na sua génese, tais como: as Comissões Geológicas, os Serviços Geológicos e o Instituto Geológico e Mineiro.



HR EXCELLENCE IN RESEARCH





**BIBLIOTECA**  
& ARQUIV **ONLINE**



Enquanto instituição herdeira de um valioso património documental, compete ao LNEG:

- ✓ preservar a história, a memória e o património das instituições que o antecederam;
- ✓ promover e favorecer o acesso à cultura e ao conhecimento;
- ✓ contribuir para a salvaguarda deste acervo;
- ✓ disponibilizar informação.



HR EXCELLENCE IN RESEARCH





**BIBLIOTECA**  
& ARQUIVO ONLINE



## Objetivo(s)

Biblioteca & Arquivo Histórico

- ✓ proceder à transferência de suporte (analógico para digital);
- ✓ contribuir para a salvaguarda e preservação da documentação;
- ✓ disponibilizar à comunidade científica e ao público em geral informação histórica, dotada de uniformidade nos seus critérios de descrição e pesquisa;
- ✓ tratamento documental de acordo com normas internacionais para a descrição arquivística e bibliográfica.




HR EXCELLENCE IN RESEARCH





**BIBLIOTECA**  
& ARQUIV ONLINE



## Arquivo Histórico Geológico e Mineiro (AHGM):

- ✓ acervo constituído por documentação e cartografia antiga do século XIX e início do XX;
- ✓ recuperar o *status* dos diferentes fundos já identificados;
- ✓ dar continuidade a trabalhos efetuados em projetos anteriores, onde foram estimados cerca de 75 000 documentos “entre correspondência pessoal dos geólogos portugueses com os mais reputados cientistas estrangeiros, intelectuais e políticos nacionais, documentos institucionais, cadernos de campo, relatórios, desenhos, gravuras, cartografia, fotografias, etc. (Carneiro, A., 2017[1]).




[1] A. Carneiro (2017) - Arquivos e investigação histórica: relato dos estudos e intervenções realizadas no Arquivo Histórico do Laboratório Nacional de Energia e Geologia. In: Comunicações Geológicas (2017) 104, 1, 33-42



## Acervo Bibliográfico da área de Geociências:

- ✓ Inicia-se com a 1ª Comissão Geológica do Reino criada em 1848 e foi sendo progressivamente valorizado. A publicação das primeiras “Memórias” data de 1881 e o primeiro fascículo das “Comunicações Geológicas” foi publicado em 1883;
- ✓ Constituído por uma vasta coleção de obras classificadas como Reservados (cerca de 33 200), do século XIX e início do século XX, incluindo obras de **Carlos Ribeiro, Nery Delgado, Paul Choffat.**










**BIBLIOTECA**  
& ARQUIV ONLINE



## Resultados

ATV3 geoON:

- ✓ Documentos catalogados: **553** 
- ✓ Documentos digitalizados: **376** 
- ✓ Documentos com edição de imagem: **1031** 
- ✓ Nº de páginas editadas: **62 500** 
- ✓ Documentos disponibilizados para visualização e download: **2828** 



HR EXCELLENCE IN RESEARCH





**BIBLIOTECA**  
& ARQUIVOS ONLINE



## Funcionalidades e exemplos

- ✓ O acesso aos conteúdos pode ser efetuado através do Portal do **LNEG**, selecionando as Bases de Dados disponíveis que constituem o catálogo *online* da Biblioteca.

The screenshot shows the search interface of the LNEG online catalog. At the top, there is a navigation bar with the LNEG logo, a banner image, and language options (PT, EN). Below the banner, there are tabs for 'BIBLIOTECAS', 'ARQUIVOS', and 'MULTIMÉDIA'. The main search area is titled 'Pesquisa' and includes a dropdown menu for 'Base de dados' with the following options: 'CARTANT - Cartografia Antiga' (highlighted), 'GEODOC - Catálogo bibliográfico de Geociências', 'LNEGBASE - Base de dados bibliográfica do LNEG', and 'RELTEC - Relatórios técnicos de Geociências'. To the right of the dropdown, there are search criteria fields: 'em' (set to 'Todos os Campos') and 'País' (set to 'Selecionar...'). A 'Histórico' link is visible in the top right corner of the search area.



HR EXCELLENCE IN RESEARCH

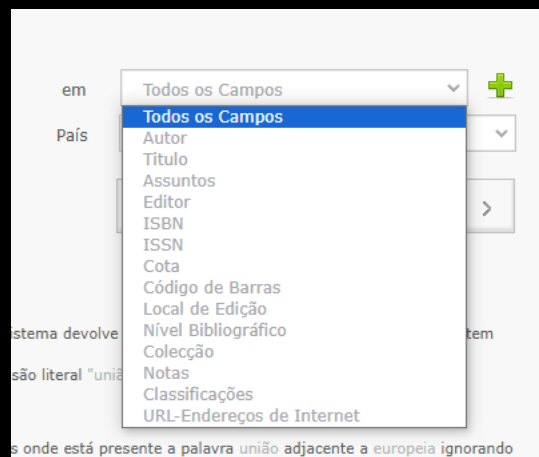




BIBLIOTECA  
& ARQUIV ONLINE



- ✓ O catálogo permite, através da utilização de filtros de pesquisa, como título, autor ou assunto, recuperar a informação que está disponível e aceder ao registo dos objetos digitais, podendo ser efetuado o *download* através do URL associado.



HR EXCELLENCE IN RESEARCH





**RIBEIRO, Carlos**

Esboço de uma Carta Geologica, na qual é representado o terreno quaternário da parte ocidental das bacias do Tejo e Sado [Material cartográfico] / por Carlos Ribeiro, Comissão Geológica de Portugal. - 1:500 000 ; Escala dos cortes: para a altura 1:5000, para as distâncias 1:25 000. - [S.l.] : [s.n.], [18--?] (Lisboa : Instituto Geographico). - Folha: 85,5 x 57,5 cm ; Mancha: 80 x 52,5 cm

Encadernado num volume cujo título da capa é: Serviço Geológico de Portugal: Mappas, 1857-1911. - Projeto geoON POCI-05-5762-FSE-000426 - co-financiado pelo PSE Fundo Social Europeu FSE|PT 2020. - Projeto PTDC/HCT/65345/2006

Impresso a preto, com zonas coloridas a amarelo por cromolitografia. - Cromolitografia

O mapa tem cortes onde estão indicados terrenos, de acordo com a legenda onde se utiliza símbolos gráficos

Este mapa está encadernado juntamente com os seguintes: Cart-Res NBP 1515; 1518; 1520; 1522; 1523; 1524; 1525; 1526; 1527; 1528; 11530; 1510; 01531; 01532; 01533; 01535; 01533; 01537; 01538; 01539; 1885; 01901; 01902; 01903


ISBN (Encadernado)

[Cartografia geológica](#) / [Cartografia histórica](#) / [Quaternário](#) / [Bacia do Rio Tejo \(Portugal\)](#) / [Bacia do Rio Sado \(Portugal\)](#)

URL: <https://docbase.lneg.pt/docs/CARTANT/IGM-H-1519.pdf>

**Cota:** Cart-Res NBP 1519

**Outro(s) autor(es):** [Comissão Geológica de Portugal](#)





**DELGADO, Joaquim Filipe Nery, 1835-1908**

Système Silurique du Portugal : étude de stratigraphie paléontologique / J. F. Nery Delgado. - Lisbonne : Commission du Service Géologique du Portugal, 1908 (Imprimerie de l'Académie Royale des Sciences). - 247 p. : il., 8 estampas ; 32 cm + 1 quadro estratigráfico. - (Memórias / Commission du Service Géologique du Portugal)


Projeto geoON POCI-05-5762-FSE-000426 – co-financiado pelo PSE Fundo Social Europeu FSE|PT 2020

ISBN (Encadernado)



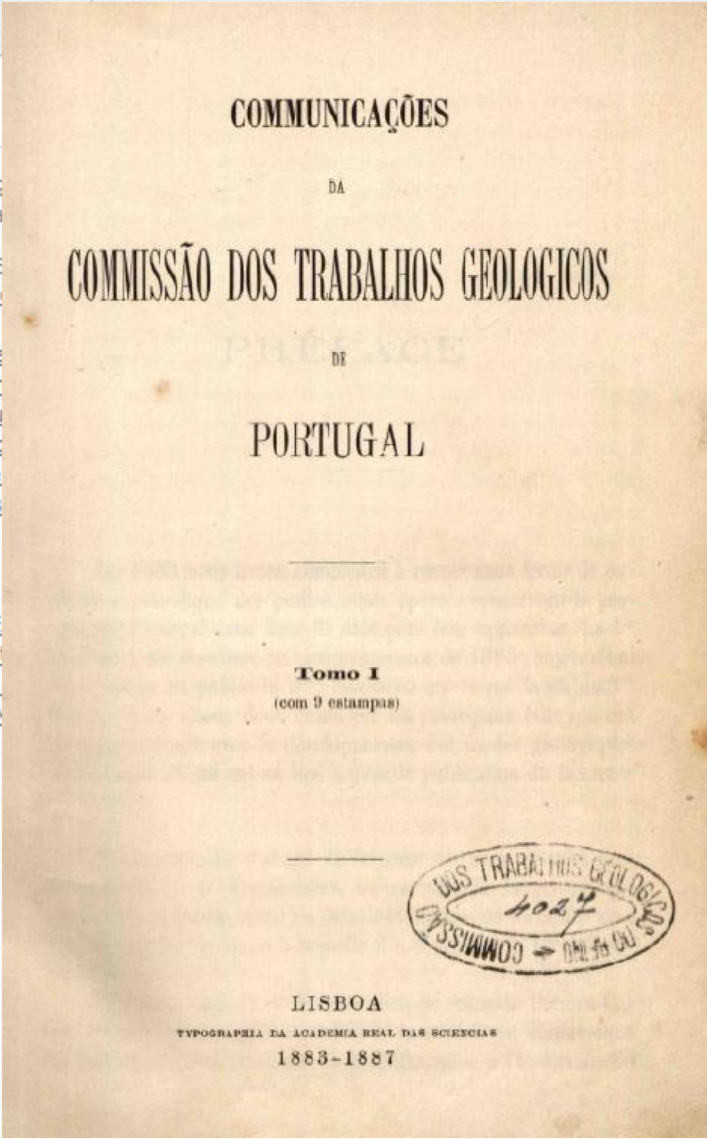

[Estratigrafia](#) / [Paleontologia](#) / [Carreamentos](#) / [Afloramentos](#) / [Silúrico](#) / [Sinclinal do Buçaco \(Portugal\)](#) / [Penedo de Góis \(Portugal\)](#) / [Bacia do Rio Tejo \(Portugal\)](#) / [Região de Vila Velha de Ródão \(Portugal\)](#) / [Região de Castelo Branco \(Portugal\)](#) / [Monforte \(Portugal\)](#) / [Penha Garcia \(Portugal\)](#) / [Bacia do Rio Douro \(Portugal\)](#) / [Região de Albergaria-a-Velha \(Portugal\)](#) / [Região de Valongo \(Portugal\)](#) / [Região de Barcelos \(Portugal\)](#) / [Região de Moncorvo \(Portugal\)](#) / [Serra do Marão \(Portugal\)](#) / [Bacia do Rio Guadiana \(Portugal\)](#) / [Serra de Portalegre \(Portugal\)](#)

URL: [https://docbase.lneg.pt/docs/PDF\\_Biblioteca/2579.pdf](https://docbase.lneg.pt/docs/PDF_Biblioteca/2579.pdf)

Cota: Res NBP 2579



Système silurique du Portugal...

Seleção	Detalhe	Autor		Ano	Cota	Exemplares
				1883-1887		
<p><b>COMMUNICAÇÕES DA COMISSÃO DOS TRABALHOS GEOLOGICOS</b>                  Comunicações da comissão dos trabalhos geologicos de portugal                  [2] : il. 9 estampas ; 23 cm                  Projeto geoON POCI-05-5762-FSE-000426 – co-financiado pelo PSE  <b>Nível parte analítica:</b> <a href="#">Considerações ácerca dos estudos geologicos</a>  <a href="#">Anomalias opticas de crystaes tesseraes</a>  <a href="#">De l'impossibilité de comprendre le Callovien</a>  <a href="#">Estudo petrographico das ophites e tescher</a>  <a href="#">Nouvelles données sur les vallées tiphoniqu</a>  <a href="#">Rapport des membres portugais des sous-c</a>  <a href="#">Réponse de la sous-commission portugaise</a>  <a href="#">Rapport de la sous-commission portugais</a>  <a href="#">Age du granite de Cintra</a>  <a href="#">Sur la place à assigner au Callovien</a>  <a href="#">Oswald Heer e a Flora Fossil Portugueza</a>  <a href="#">Traces d'actions glaciaires dans la serra d'E</a>  <a href="#">Troisième session du Congrès géologique in</a>  <a href="#">Recherches sur les terrains secondaires au</a>  <a href="#">Etude des roches éruptives recueillies par M</a></p>			<p>s de portugal, Tomo I</p> <p>Lisboa : Typographia da academia real das sciencias, 1883-1887. - xii, 344 p.</p> <p>...e international devant avoir lieu à Bologne en 1881                  ...nationale de nomenclature géologique                  ...devant avoir lieu à Berlin en 1884</p>			
						



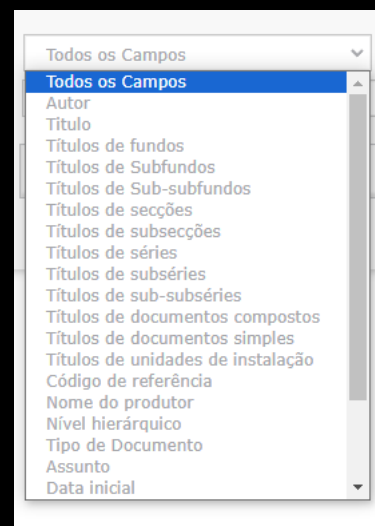
BIBLIOTECA  
& ARQUIV ONLINE



## Exemplos:

### AHGM

**Atenção:** quando pesquisa em arquivo, os filtros são diferentes dos bibliográficos



HR EXCELLENCE IN RESEARCH





[Ds \[Carta a C. Ribeiro agradecendo o envio do trabalho sobre os vestígios prehistóricos\]](#)

<b>Código de referência:</b>	PT LNEGCG02.03.288
<b>Entidade detentora:</b>	LNEG - Laboratório de Geologia e Minas
<b>Título:</b>	[Carta a C. Ribeiro agradecendo o envio do trabalho sobre os vestígios prehistóricos]
<b>Título genérico do fundo:</b>	Comissões Geológicas
<b>Nível de descrição:</b>	Documento simples
<b>Data descritiva:</b>	17-02-1879
<b>Local de produção:</b>	Beckenham
<b>Dimensão unid.descrição:</b>	1 fl. 21x26 cm dobrada a meio
<b>Fonte imed.aquis/transfêrencia</b>	IGM
<b>Idioma/Escrita:</b>	eng
<b>Notas:</b>	Projeto <geoON> POCI-05-5762-FSE-000426 – co-financiado pelo PSE Fundo Social Europeu FSE PT 2020 / Projeto <PTDC/HCT/65345/2006>
<b>Assuntos:</b>	<a href="#">Correspondência recebida</a> / <a href="#">Agradecimento de publicações</a> / <a href="#">Charles Darwin</a>
<b>Sala-Est-Prat-Cx:</b>	Arm. 6 Cx. CG.02.3-2
<b>URL-Endereços WEB:</b>	<a href="https://docbase.lneg.pt/docs/AHGM/3747.pdf">https://docbase.lneg.pt/docs/AHGM/3747.pdf</a>
<b>Descrição:</b>	1 fl. manuscrita
<b>Apreciação geral:</b>	Bom





**BIBLIOTECA**  
& ARQUIV  **TECA**  
NL I N E



## Notas finais

Integração de componentes de gestão multimédia, adaptado aos novos requisitos dos utilizadores e formas de disponibilização para o exterior, através do catálogo on-line da Biblioteca do LNEG.

**Transição Digital | Preservar | Disponibilizar**



HR EXCELLENCE IN RESEARCH







**BIBLIOTECA**  
& ARQUIV **ONLINE**



## Desenvolvimentos futuros

- ✓ Possibilidade de adotar uma nova aplicação de gestão de bibliotecas e arquivos históricos, com uma *interface* mais atualizada para o utilizador;
- ✓ Dar continuidade aos trabalhos efetuados no âmbito deste projeto: digitalizar, editar, catalogar, disponibilizar e preservar;
- ✓ Disseminação da informação em portais nacionais e internacionais.



HR EXCELLENCE IN RESEARCH



## Agradecimentos



Prof. Ana Carneiro  
Beatriz Narciso  
Cristina Costa  
Equipa da UGICI do LNEG  
Dr. Pedro Chen / Seek Smarter

## Obrigado.

